



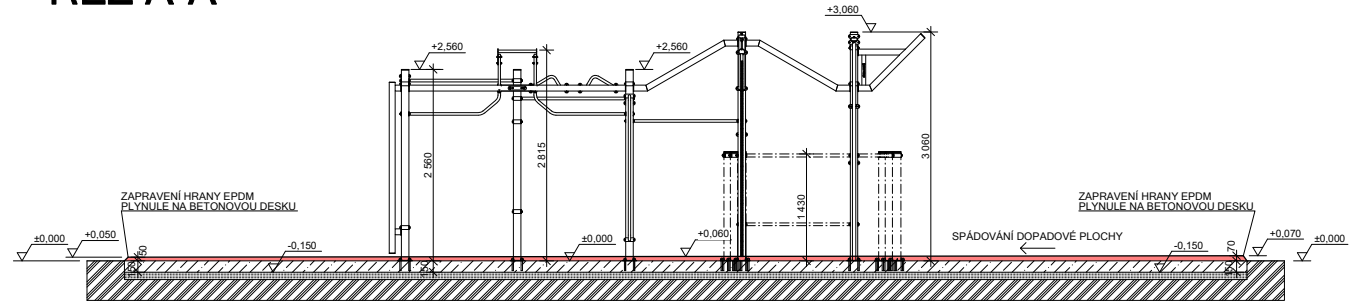






LEGENDA


-  OBVOD STÁVAJÍCÍ BETONOVÉ DESKY
-  OSOVÉ ZAKRESLENÍ KOTVENÍ NOSNÝCH KONSTRUKCÍ
-  BETONOVÁ PATKA 400x400 MM ZS min. V NEZÁMRZNÉ HLOUBCE (-0,800 od PT)
-  BETON C20/25 XC1 S3

ŘEZ A-A'



LEGENDA

-  NOVÝ EPDM GRANULÁT TL. VRSTVY MIN 50, MAX 70 MM
-  STÁVAJÍCÍ BETONOVÁ DESKA TL. 150 MM VYZTUŽENÁ KARI SÍTÍ
-  STÁVAJÍCÍ ŠTĚRKOVÉ PODLOŽÍ
-  ZEMINA



POZNÁMKY

- KOTVENÍ OCELOVÝCH KONSTRUKCÍ DO STÁVAJÍCÍ BETONOVÉ DESKY TL. 150 MM VYZTUŽENÉ KARI SÍTÍ POMOCÍ ZÁVITOVÝCH TYČÍ M16 DÉLKY 150 MM A CHEMICKÉ KOTVY.
- OSOVÉ ZAKRESLENÍ KOTVENÍ NOSNÝCH KONSTRUKCÍ.
- ± 0,000 = EPDM GRANULÁT
- ZÁKLADOVÁ DESKA - 0,060

±0,000 = EPDM GRANULÁT

Typ dopadové plochy:
EPDM GRANULÁT TL. MIN 50 MM, MAX 70 MM

Celková velikost dopadové plochy:
451 m²

Katastrální území: Havířov-město [637556]
Polohový systém: S-JTSK
Výškový systém: BpV
±0,000 = 275,06 m.n.m.

DOKUMENTACE PRO PROVÁDĚNÍ STAVBY		
BC. TOMÁŠ MAXNER Projektová činnost ve výstavbě telefon: +420 725 036 421 e-mail: tomas.maxner@gmail.com ID datové schránky: DS_aje2d95bg IČO: 17651085		
PROJEKTOVAL	Bc. Tomáš Maxner	
KRESLIL	Bc. Tomáš Maxner	
WORKOUTOVÉ A PARKOUROVÉ HRŠTĚ HAVÍŘOV	DATUM	11.2022
	MĚŘITKO	1:100
PŮDORYS KOTVENÍ	FORMÁT	2xA4
	Č.V.	D.1 B